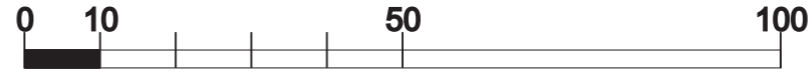
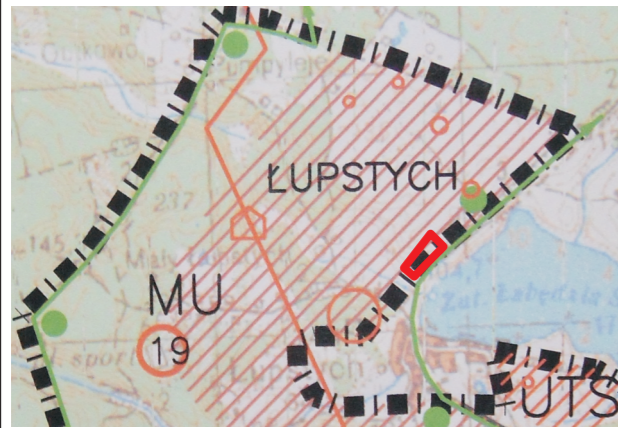


MIEJSCOWY PLAN ZAGOSPODAROWANIA PRZESTRZENNEGO DLA TERENÓW ZABUDOWY MIESZKANIOWO - USŁUGOWEJ W MIEJSCOWOŚCI ŁUPSTYCH, GMINA GIETRZWAŁD

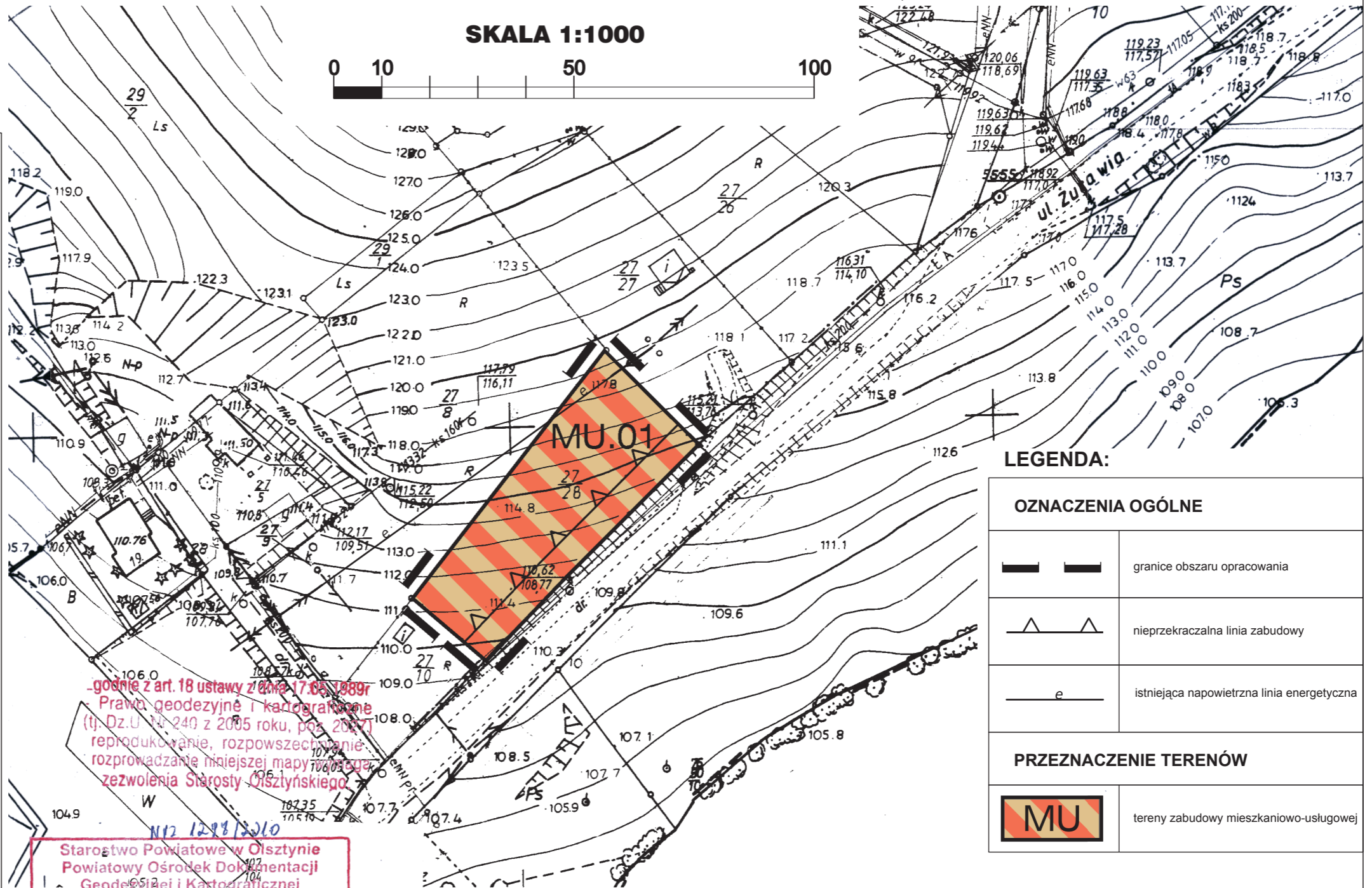
SKALA 1:1000



WYRYS ZE STUDIUM UWARUNKWAŃ I KIERUNKÓW ZAGOSPODAROWANIA PRZESTRZENNEGO GMINY GIETRZWAŁD



LEGENDA	
	GRANICE GMINY
	GRANICE JEDNOSTEK STRUKTURALNYCH
	SYMBOLY JEDNOSTEK STRUKTURALNYCH
	POSTULOWANE STREFY ZAINWESTOWANIA JEDNOSTEK OSADNICZYCH MIESZKALNO - USŁUGOWA
	MUW WIELOFUNKCYJNA MIESZKALNO - USŁUGOWA I REKREACYJNA
	MUT MIESZKALNO - USŁUGOWA I REKREACYJNA USŁUG TURYSTYCZNYCH I SPORTU
	UTR USŁUG TURYSTYCZNYCH I REKREACJI
	R TERENY WYLĄCZONE Z ZABUDOWY
	US TERENY SPORTOWO REKREACYJNE
	KIERUNKI OCHRONY I KSZTAŁTOWANIA ŚRODOWISKA PRZYRODNICZEGO
	TERENY PRAWNIE CHRONIONE
	OBSZARY CHRONIONEGO KRAJOBRAZU: OCHK DŁ OCHK ŚRODKOWEJ ŁYNY, OCHK LASÓW TABORS
	OBSZAR NATURA 2000 „DOLINA PASŁĘKI” NR PLB
	POSTULOWANE KIERUNKI DZIAŁAŃ
	OBSZARY POSTULOWANE DO OBJĘCIA OCHRONĄ
	PROJEKTOWANE REZERWATY PRZYRODY
	JEZIORA WYMAGAJĄCE SZCZEGÓLNEJ OCHRONY ZASOBÓW WÓ
	OBSZAR OCHRONY WÓD PODZIEMNYCH
	JEZIORA O WODACH POZAKLASOWYCH I KLASY II
	DZIAŁAŃ MINIMALIZUJĄCYCH DOPŁYW ZANIECZYSZCZENIA
	KIERUNKI ROZWOJU SIECI OSADNICZEJ
	HIERARCHIA SIECI OSADNICZEJ
	GIETRZWAŁD GŁÓWNY OŚRODEK OBSŁUGI GMINY
	BIESAŁ OŚRODKI RÓWNOWAŻENIA ROZWOJU NA OBSZARACH
	POZOSTAŁE OŚRODKI RÓWNOWAŻENIA ROZWOJU NA OBSZARACH
	POZOSTAŁE OŚRODKI RÓWNOWAŻENIA ROZWOJU NA OBSZARACH
	POZOSTAŁE OŚRODKI RÓWNOWAŻENIA ROZWOJU NA OBSZARACH



LEGENDA:

OZNACZENIA OGÓLNE	
	granice obszaru opracowania
	nieprzekraczalna linia zabudowy
	istniejąca napowietrzna linia energetyczna
PRZEZNACZENIE TERENÓW	
	tereny zabudowy mieszkaniowo-usługowej

godnie z art. 18 ustawy z dnia 17.06.1989r
Prawa geodezyjne i kartograficzne
(tj. Dz.U. Nr 240 z 2005 roku, poz. 2047)
reprodukcja, rozpowszechnianie
rozprowadzanie niniejszej mapy
z zezwolenia Starosty Olsztyńskiego

Starostwo Powiatowe w Olsztynie
Powiatowy Ośrodek Dokumentacji
Geodezyjnej i Kartograficznej

Poświadczam zgodność niniejszej mapy z oryginałem przyjętym do państwowego zasobu geodezyjnego i kartograficznego w dniu 1977 i zaewidencjonowanym pod nr 3701/178
Niniejsza mapa nie może służyć do celów projektowych.
z up. DYREKTORA

Olsztyn 26.05.2010
data

w Powiatowym Ośrodku Dokumentacji Geodezyjnej i Kartograficznej

Załącznik nr 1 do uchwały Nr Rady Gminy Gietrzwałd z dnia 2011 r. opublikowany w Dzienniku Urzędowym Województwa Warmińsko-Mazurskiego Nr poz. z dnia 2011 r.

md MD PROJECT
PRACOWNIA PROJEKTOWA Dariusz Łaguna
ul. Warszawska 39, 10-081 Olsztyn
tel. / fax: 089 524 00 02

Miejscowy plan zagospodarowania przestrzennego dla terenów zabudowy mieszkaniowo - usługowej w miejscowości Łupstych, Gmina Gietrzwałd

Główny projektant	Dr inż. Dariusz Łaguna upr. urb. nr 1672 POIU: G-156/2003
Opracowanie graficzne	Mgr inż. Zuzanna Wiśniewska

I. Rozstrzygnięcie dotyczące zgodności miejscowego planu zagospodarowania przestrzennego z ustaleniami studium:

dotyczy: Miejscowego planu zagospodarowania przestrzennego terenów zabudowy mieszkaniowo – usługowej w miejscowości Łupstych, gmina Gietrzwałd

Zgodnie z art. 20 ust. 1 ustawy z dnia 27 marca 2003 r. o planowaniu i zagospodarowaniu przestrzennym (Dz. U. z 2003 Nr 80 poz. 717, z 2004, Nr 6 poz. 41, Nr 141 poz. 1492, z 2005 Nr 113 poz. 954, Nr 130 poz. 1087, z 2006 Nr 45 poz. 319, Nr 225 poz. 1635, z 2008 Nr 123 poz. 803, Nr 199, poz. 1227, Nr 201, poz. 1237, Nr 220, poz. 1413, z 2010 Nr 24, poz. 124, Nr 75 poz. 474, Nr 106 poz. 675, Nr 119 poz. 804, Nr 130 poz. 871, Nr 149 poz. 996, Nr 155 poz. 1043), stwierdza się zgodność „Miejscowego planu zagospodarowania przestrzennego terenów zabudowy mieszkaniowo – usługowej w miejscowości Łupstych, gmina Gietrzwałd” ze Studium uwarunkowań i kierunków zagospodarowania przestrzennego gminy Gietrzwałd.

II. Rozstrzygnięcie o sposobie rozpatrzenia uwag do projektu planu:

dotyczy: Miejscowego planu zagospodarowania przestrzennego terenów zabudowy mieszkaniowo – usługowej w miejscowości Łupstych, gmina Gietrzwałd

Zgodnie z art. 17 pkt. 11 ustawy z dnia 27 marca 2003 r. o planowaniu i zagospodarowaniu przestrzennym (Dz. U. z 2003 Nr 80 poz. 717, z 2004, Nr 6 poz. 41, Nr 141 poz. 1492, z 2005 Nr 113 poz. 954, Nr 130 poz. 1087, z 2006 Nr 45 poz. 319, Nr 225 poz. 1635, z 2008 Nr 123 poz. 803, Nr 199, poz. 1227, Nr 201, poz. 1237, Nr 220, poz. 1413, z 2010 Nr 24, poz. 124, Nr 75 poz. 474, Nr 106 poz. 675, Nr 119 poz. 804, Nr 130 poz. 871, Nr 149 poz. 996, Nr 155 poz. 1043), termin wnoszenia uwag do projektu „Miejscowego planu zagospodarowania przestrzennego terenów zabudowy mieszkaniowo – usługowej w miejscowości Łupstych, gmina Gietrzwałd” wyznaczono do dnia 10 lutego 2011 r. W wyznaczonym terminie nie wpłynęły żadne uwagi do projektu planu.

III. Rozstrzygnięcie w sprawie sposobu realizacji inwestycji z zakresu infrastruktury technicznej, które należą do zadań własnych gminy:

dotyczy: Miejscowego planu zagospodarowania przestrzennego terenów zabudowy mieszkaniowo – usługowej w miejscowości Łupstych, gmina Gietrzwałd

Zgodnie z art. 20 ust.1 ustawy z dnia 27 marca 2003 r. o planowaniu i zagospodarowaniu przestrzennym (Dz. U. z 2003 Nr 80 poz. 717, z 2004, Nr 6 poz. 41, Nr 141 poz. 1492, z 2005 Nr 113 poz. 954, Nr 130 poz. 1087, z 2006 Nr 45 poz. 319, Nr 225 poz. 1635, z 2008 Nr 123 poz. 803, Nr 199, poz. 1227, Nr 201, poz. 1237, Nr 220, poz. 1413, z 2010 Nr 24, poz. 124, Nr 75 poz. 474, Nr 106 poz. 675, Nr 119 poz. 804, Nr 130 poz. 871, Nr 149 poz. 996, Nr 155 poz. 1043) rozstrzyga się o sposobie realizacji inwestycji z zakresu infrastruktury technicznej, które należą do zadań własnych gminy ujętych w „Miejscowym planie zagospodarowania przestrzennego terenów zabudowy mieszkaniowo – usługowej w miejscowości Łupstych, gmina Gietrzwałd” w sposób następujący:

- a) w granicach planu nie występują zadania własne gminy z zakresu infrastruktury technicznej i komunikacji.